


München setzt auf  
**grüne und vernetzte Freiräume**

**ENTWURF**

**STEP 2040: Freiraum**









**Grüne Infrastruktur in den Quartieren qualifizieren und ausbauen**

-  Freiraumquartierskonzepte
-  Stärkung der Grünen Infrastruktur
-  Straßenräume als Freiräume neu nutzen

**Freiräume von der Innenstadt stärken und vernetzen**

-  Größere Parks, Grünanlagen und Freiräume
-  Parkmeilen
-  Freiraumachsen

**Grüngürtel gemeinsam mit der Region weiterentwickeln**

-  Sichern und Entwickeln des Grüngürtels
-  Interkommunale Landschaftsprojekte
-  Differenziertes, multifunktionales Grün für Landschafts- und Freiraumentwicklung am Stadtrand
-  Wald
-  Schutzgebiete nach dem Naturschutzrecht
-  Flächen mit besonderen naturschutzfachlichen bzw. landschaftsplanerischen Entwicklungszielen
-  Radi-Ring
-  Wegnetz im Grüngürtel

**Grundlagen**

-  Siedlungsfläche
-  Gewässer
-  Stadtgrenze
-  Bahn
-  Autobahn

