

# 67. Verbandsversammlung des Regionalen Planungsverbands München

München, 25.06.2024

# Teilfortschreibung Regionalplan München, Steuerungskonzept Windenergie –

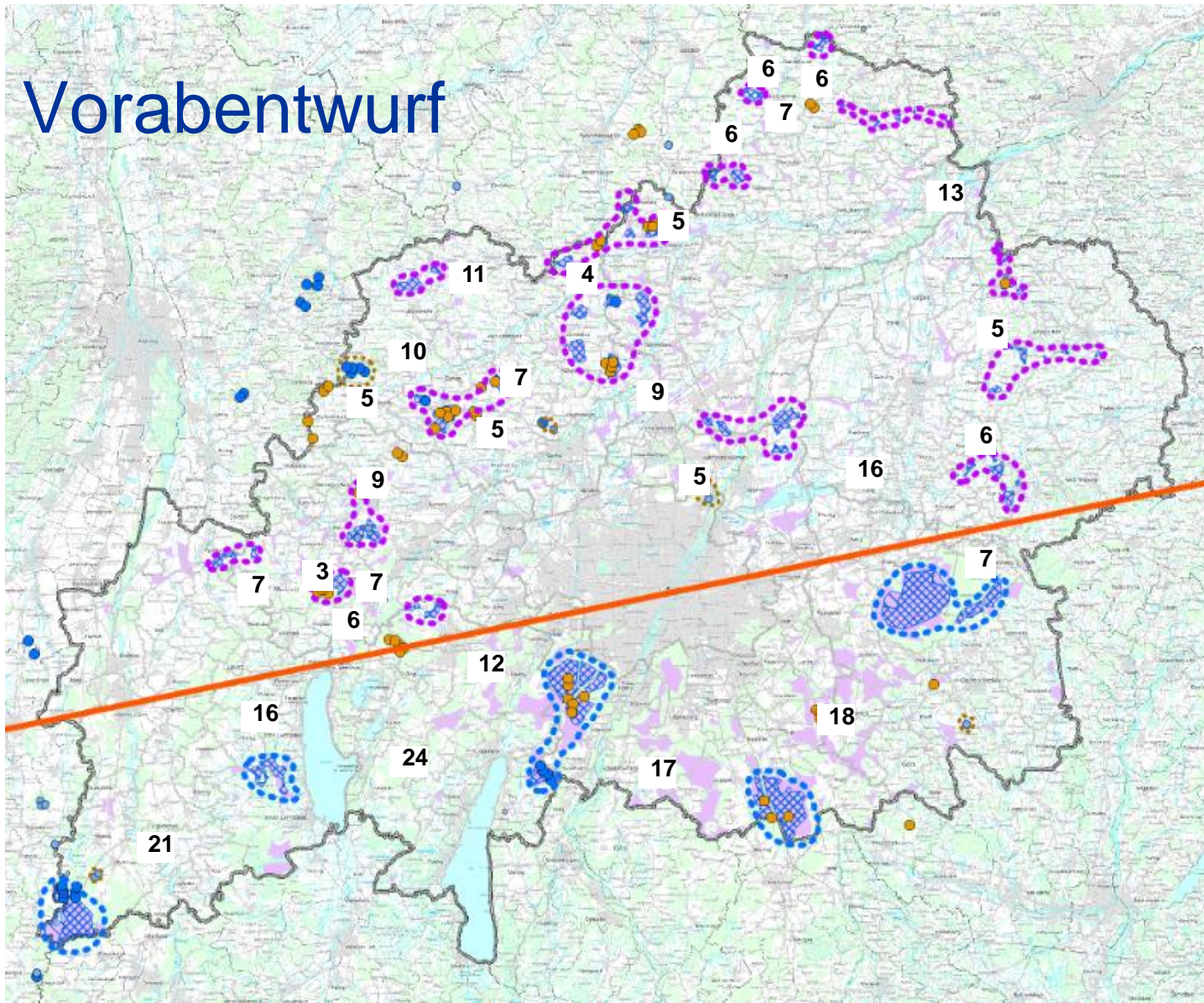
## Aktueller Stand



# Überblick

- **Planungsausschuss am 19.09.2023:** Beschluss zur Teilfortschreibung Steuerung Windenergienutzung und **Planungsausschuss am 11.01.2024:** Billigung Vorabkonzept
- Informelles Beteiligungsverfahren zum **Vorabentwurf** vom **20.03. bis 31.05.2024**
- **Vorstellung und Erörterung** des Vorabkonzeptes in allen Landkreisen und einzelnen Gemeinden – Ziel: Beantwortung aller Fragen
- Viele telefonische und schriftliche **Rückfragen**
- Sehr **konstruktiver Austausch** mit den Mitgliedern
- Insgesamt **große Zustimmung** zur Notwendigkeit der Ausweisung von Windenergiegebieten – gute Voraussetzungen
- Insgesamt **156 Stellungnahmen** bis zum 17.06.2024 eingegangen, davon Äußerungen von
  - 115 RPV-Mitgliedern (110 Gemeinden/Städte, 5 Landkreise), aktueller Rücklauf: 60%
  - 10 von 13 der beteiligten Träger öffentlicher Belange
  - 5 von 6 der beteiligten Nachbarregionen
  - 13 nicht-Beteiligte (4 TöB, 2 Nachbarkommunen, 7 Privatpersonen/Initiativen)

# Vorabentwurf



# Aktuelle Arbeitsschritte

- **Auswertung der Stellungnahmen** durch den Regionsbeauftragten und die Geschäftsstelle
- **8. und 9. Beiratssitzung** im Juni und Juli 2024
  - Beratung der **Abwägung** anhand von beispielhaften Einzelfällen
  - Beratung von **Anpassungsmöglichkeiten** des Vorabkonzeptes
  - Beratung des **Flächenziels** für die aktuelle Regionalplanfortschreibung
- **Planungsausschuss 11.09.2024:**
  - Beratung und Beschluss Abwägung zum Vorabkonzept
  - Beschluss geändertes Steuerungskonzept Windenergie
- Auf dieser Grundlage: Erstellung **Fortschreibungsentwurf** für Teilkapitel Windenergienutzung des Regionalplans München durch den Regionsbeauftragten und die Geschäftsstelle
- **Planungsausschuss 03.12.2024:** Beschluss Fortschreibungsentwurf für Anhörverfahren
- Durchführung eines **Anhörverfahrens** nach Art. 16 BayLplG

# Zusammenfassung der Anregungen der Mitglieder: Große Varianz der Anregungen ...

## Zusammenfassung häufig geäußerter Anregungen/Forderungen:

- insgesamt große Akzeptanz für nachvollziehbarer Planungskriterien und transparenten Planungsprozess und Möglichkeit der Stellungnahme im informellen Verfahrensschritt
- Uneingeschränkte **Zustimmung** / keine Betroffenheit / keine Bedenken / keine Anregungen
- **Ablehnung** von einzelnen Vorranggebieten
- **Verringerung** oder **Vergrößerung der Fläche von Vorranggebieten**
- **Vergrößerung der Abstände zu Siedlungen**
- Vollständige und deckungsgleiche **Übernahme rechtswirksamer oder informeller kommunaler Windenergieplanungen**
- Reduzierung von **Umzingelungen** von Siedlungen
- **Forderung der Aufnahme von weiteren von der Gemeinde vorgesehenen/geplanten Vorranggebieten**
- **Verkleinerung der großen Vorranggebiete** bzw. Cluster im Süden der Region / ähnliche **Abstände** wie im Norden
- **Verzicht auf die Ausweisung von Ausschlussgebieten** und die Festlegung von Mindestabständen zwischen Windenergiegebieten, in denen keine Windenergienutzung zulässig sein soll
- Übernahme des Ausschlusses von Windenergieanlagen außerhalb kommunaler Konzentrationszone im RP; Ausweisung einzelner Ausschlussgebiete im RP
- Verzicht auf Überlagerung von Vorranggebieten Wind mit anderen geplanten Nutzungen im Außenbereich, z.B. Freiflächenfotovoltaik
- Klärung von **Einzelfällen** mit Überlagerung verschiedener teilweise noch nicht abschließend bewerteter Restriktionen (Luftfahrt, Artenschutz, Trinkwasserschutz)

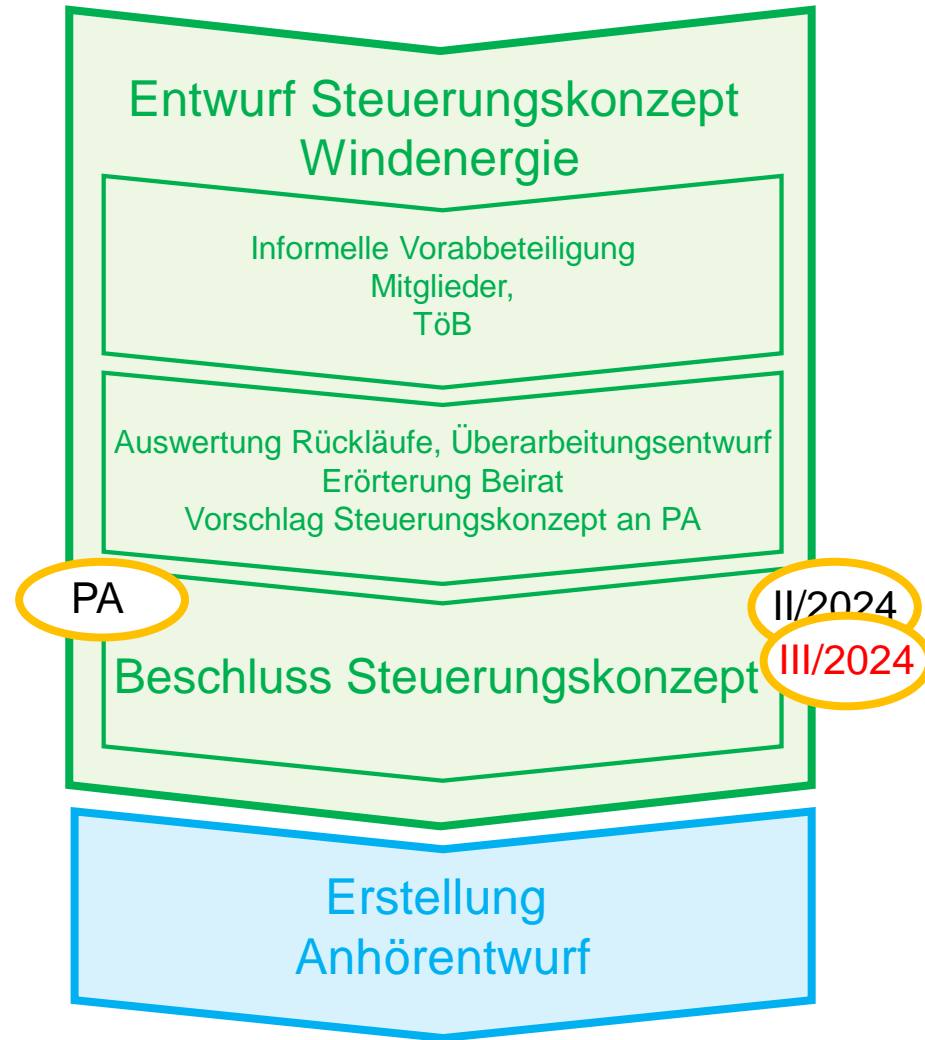
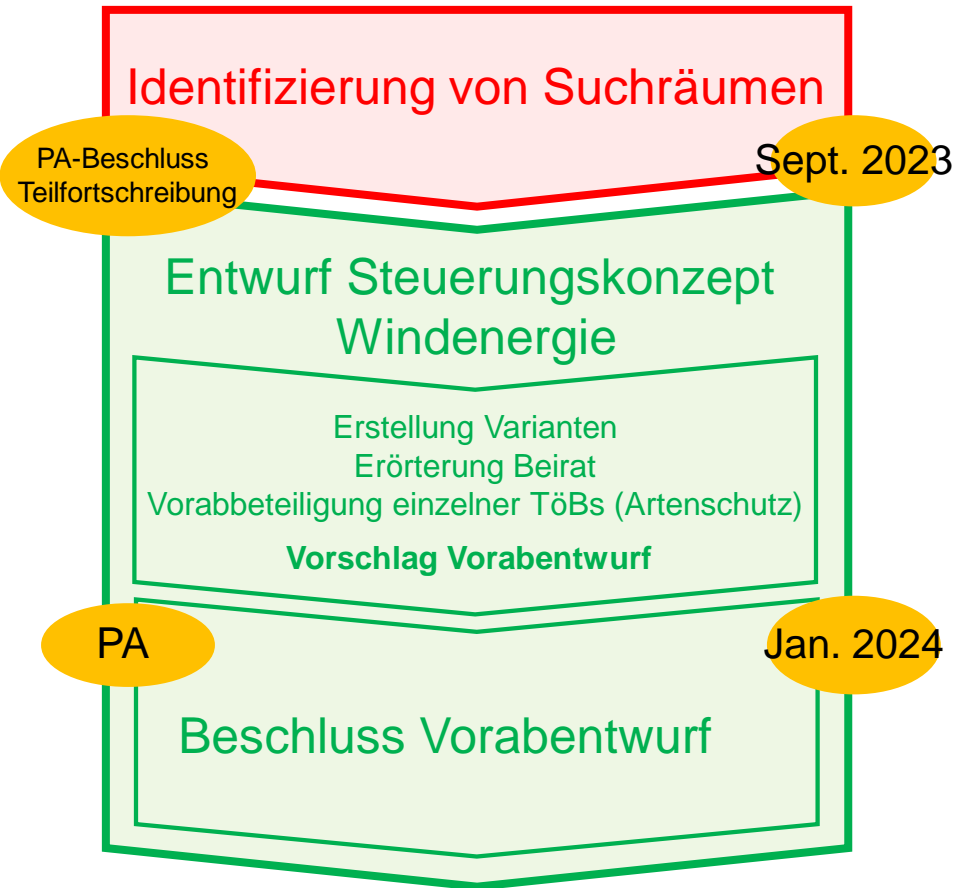
# Flächenziel im RP-Fortschreibungsverfahren

Bereits im Landesentwicklungsprogramm festgelegt ist, dass alle Regionen in Bayern bis Ende 2027 einen Flächenbeitrag von **1,1 % der Region** als Windenergiegebiet leisten sollen.

Noch nicht abschließend festgelegt ist, welche Flächenbeiträge die Regionen bis Ende 2032 erreichen sollen. Nach aktuellem Kenntnisstand jedoch wäre davon auszugehen, dass die Region München ein **Gesamtflächenziel von mindestens 1,8 % der Regionsfläche** erreichen sollte.

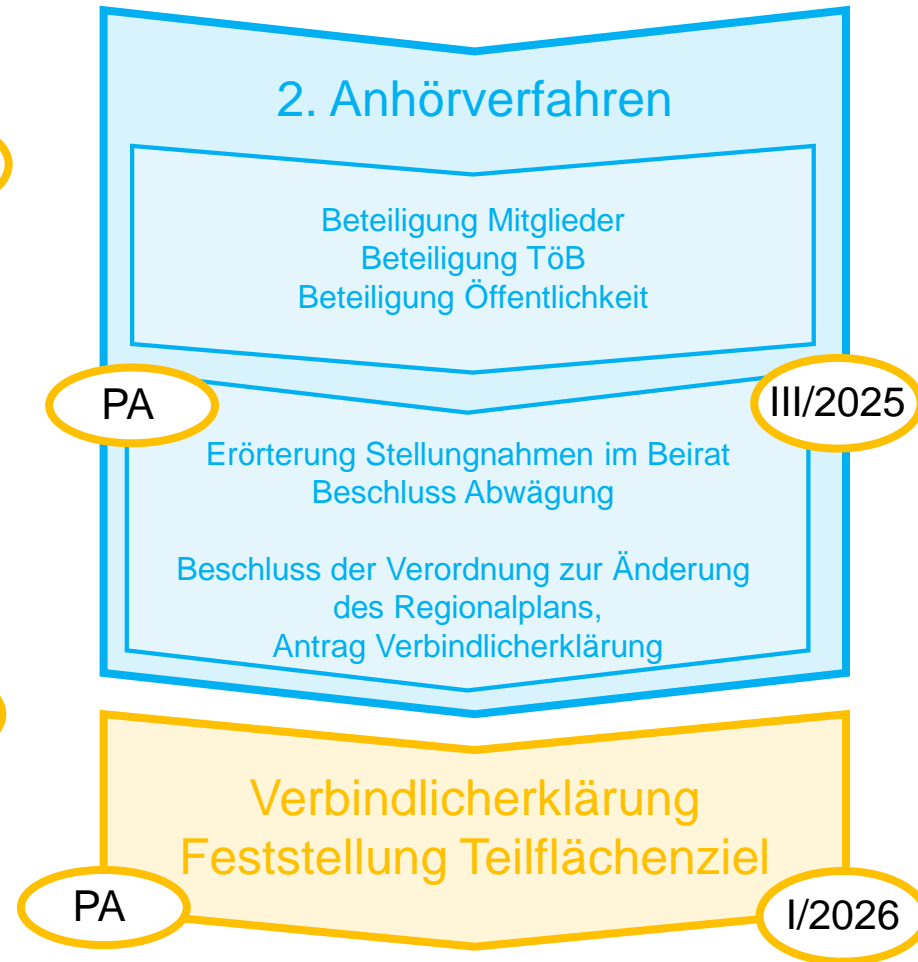
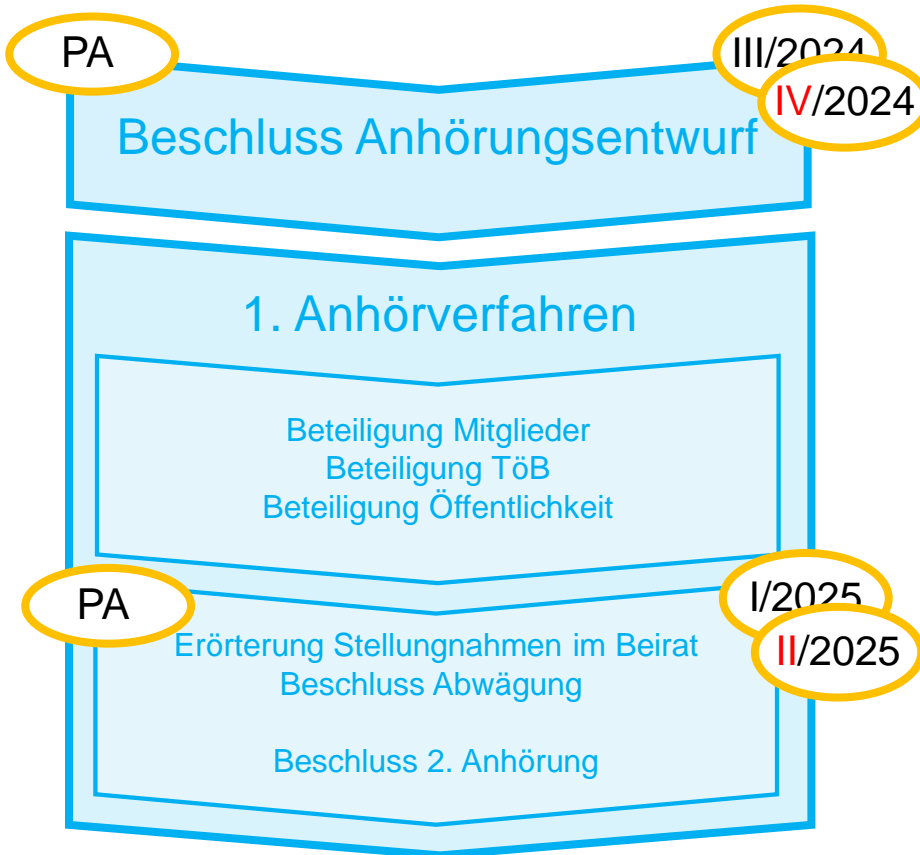
Es ist nun zu entscheiden, ob bereits in der aktuell laufenden Fortschreibung das Gesamt-Flächenziel für die Region München ausgewiesen werden soll.

# Ablaufplan (I)





# Ablaufplan (II)



# Ausblick anstehende weitere Teilfortschreibungsverfahren bzw. Themen

- Sicherung **Wasserversorgung** – *bereits begonnen*
- Vorranggebiete und Vorbehaltsgebiete für die **Landwirtschaft** entsprechend LEP
- Konzept **Klimaschutz** bzw. für die **Anpassung an den Klimawandel**

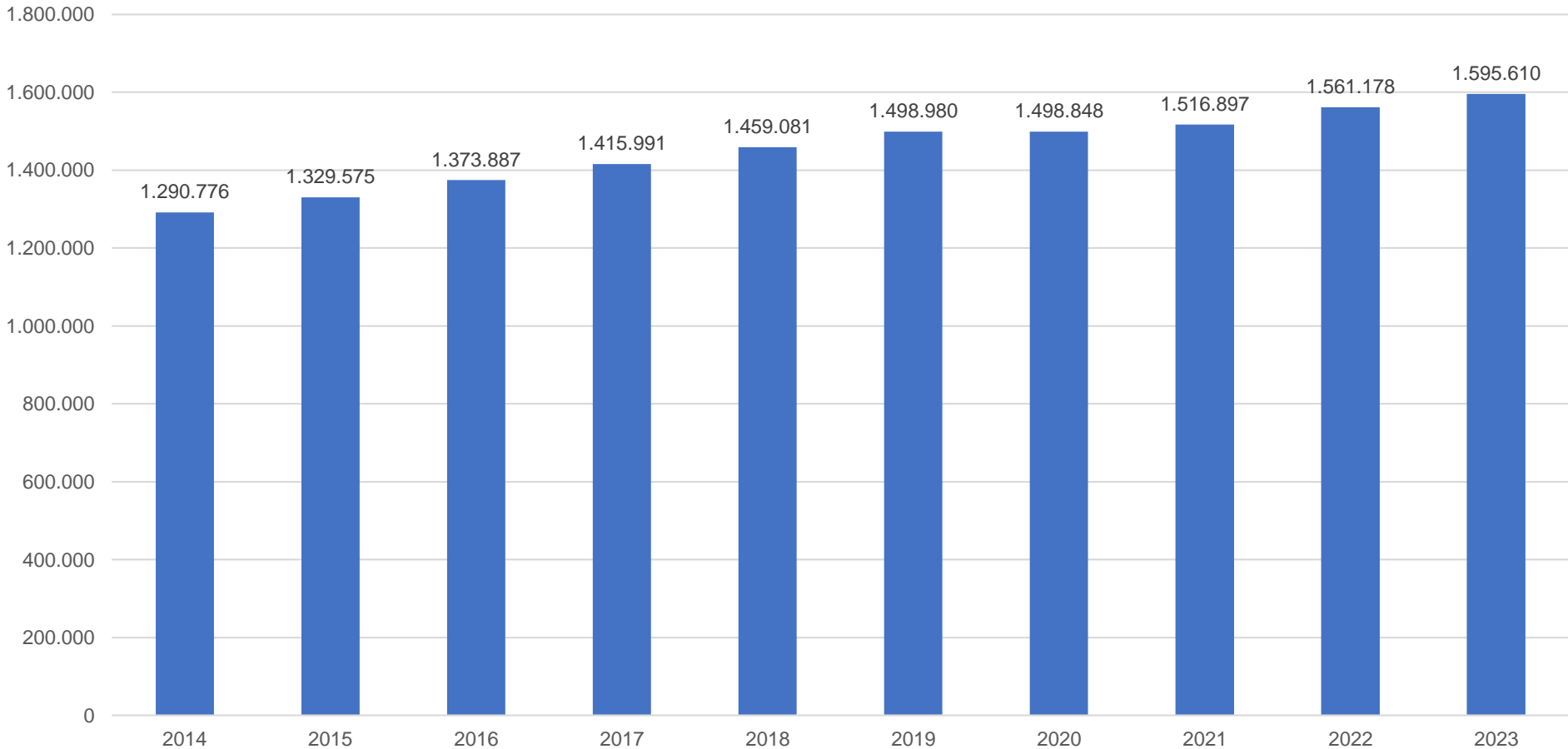
# Kurzüberblick: Daten zur Entwicklung der Region

## Bevölkerungsentwicklung der Region München von 2014 bis 2023 (jeweils zum 31.12.)



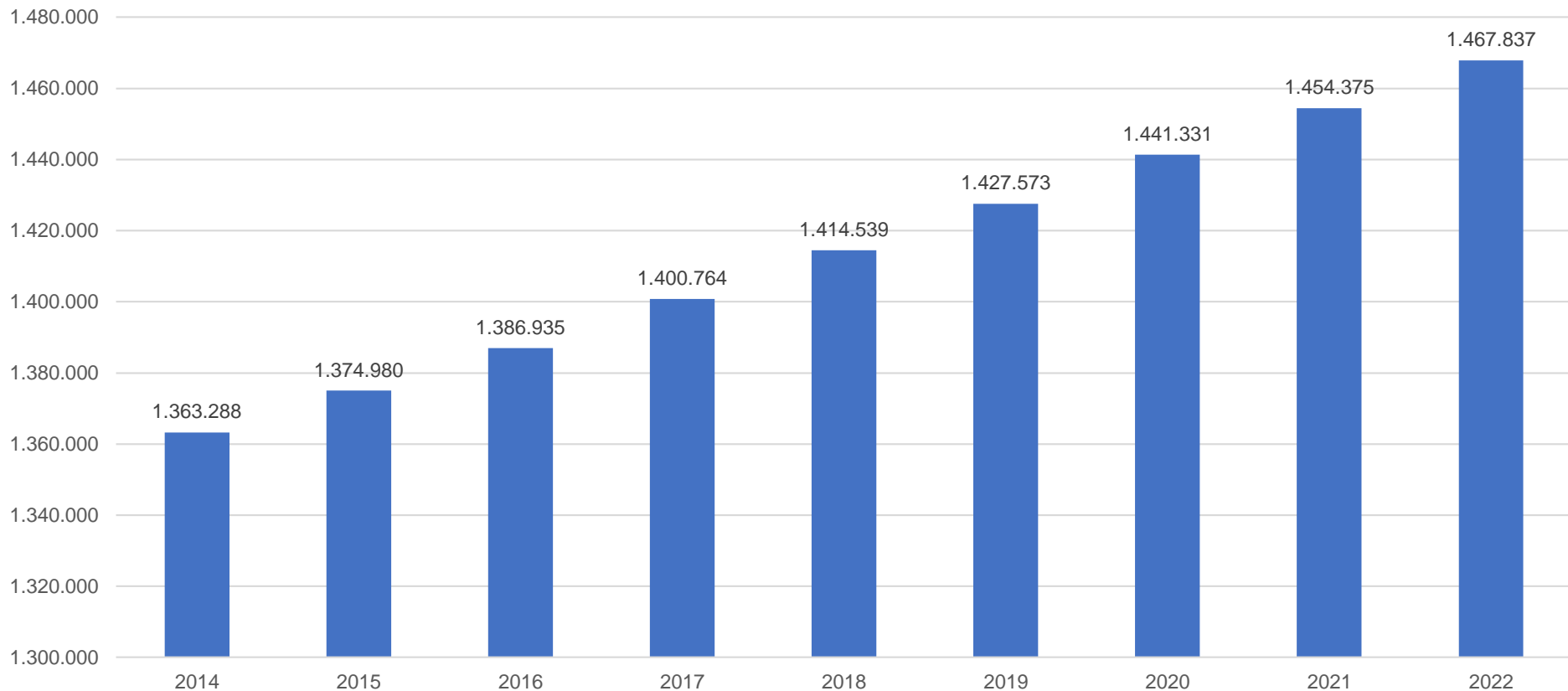
	2014	2015	2016	2017	2018	2019	2020	2021	2022	2023
<b>Entwicklung zum Vorjahr</b>	-	44.905	30.201	4.266	25.291	19.052	4.952	2.446	46.621	7.621
<b>Entwicklung zum Vorjahr %</b>	-	3,3%	2,2%	0,3%	1,8%	1,3%	0,3%	0,2%	3,2%	0,5%
<b>Wachstum 2014-2023 gesamt</b>	185.355									
<b>Wachstum 2014-2023 in %</b>	6,6 %									

# Entwicklung der sozialversicherungspflichtig Beschäftigten am Arbeitsort in der Region München 2014 bis 2023 (jeweils zum 30.06.)



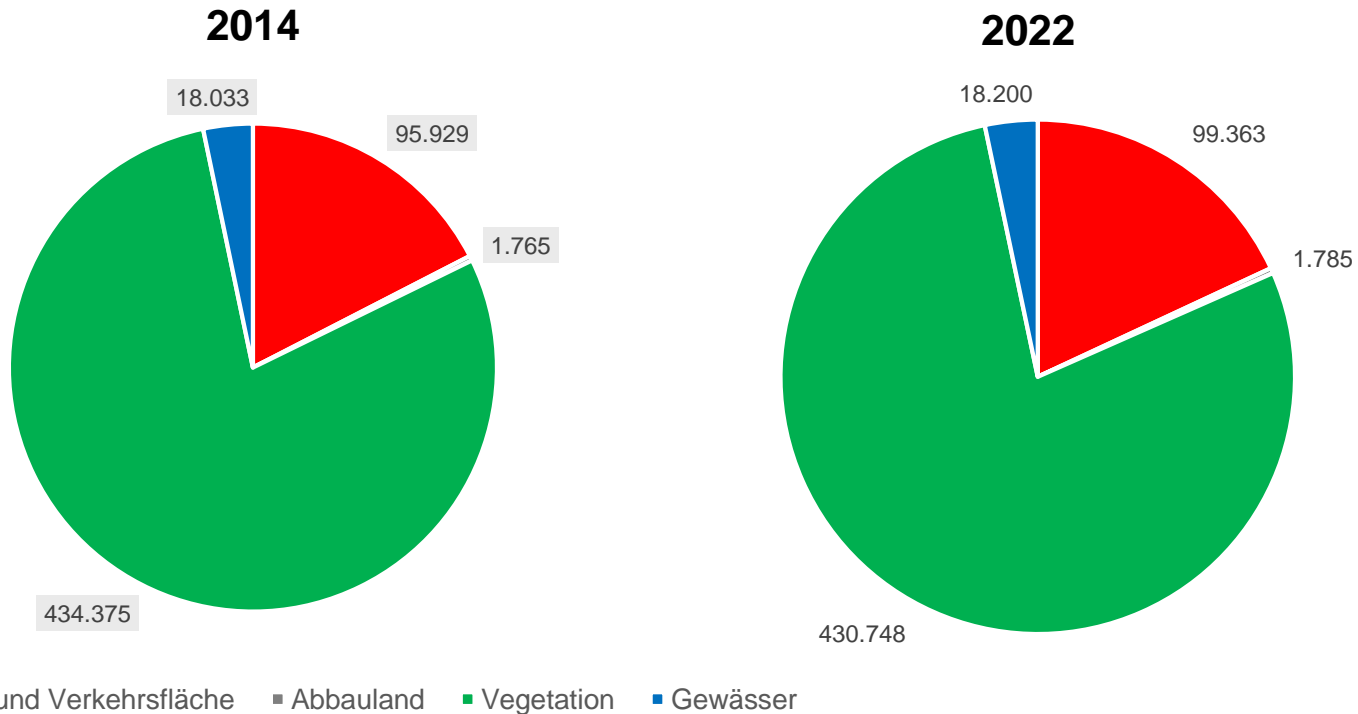
	2014	2015	2016	2017	2018	2019	2020	2021	2022	2023
<b>Entwicklung zum Vorjahr</b>	-	38.799	44.312	42.104	43.090	39.899	-132	18.049	44.281	34.432
<b>Entwicklung zum Vorjahr %</b>	-	3,0%	3,3%	3,1%	3,0%	2,7%	0,0%	1,2%	2,9%	2,2%
<b>Wachstum 2014-2023 gesamt</b>	304.834									
<b>Wachstum 2014-2023 in %</b>	23,6 %									

## Entwicklung des Bestands an Wohnungen in Wohngebäuden in der Region München 2014 bis 2022 (jeweils zum 31.12.)



	2014	2015	2016	2017	2018	2019	2020	2021	2022
<b>Entwicklung zum Vorjahr</b>	-	11.692	11.955	13.829	13.775	13.034	13.758	13.044	13.462
<b>Entwicklung zum Vorjahr %</b>	-	0,9%	0,9%	1,0%	1,0%	0,9%	1,0%	0,9%	0,9%
<b>Wachstum 2014-2022 gesamt</b>	104.549								
<b>Wachstum 2014-2022 in %</b>	7,7 %								

# Flächennutzung Region München



	Anteil SuV %	Anteil Vegetation %	Entwicklung SuV 2014-22	Entwicklung Vegetation 2014-22	Flächeneffizienz (Ew.+SvB/SuV in m <sup>2</sup> )	Flächenverbrauch SuV 2014-22 in ha/Tag
<b>2014</b>	17,4 %	79,0 %	+3.434 ha	-3.628 ha	234 m <sup>2</sup>	1,18 ha /Tag
<b>2022</b>	18,1 %	78,3 %			217 m <sup>2</sup>	